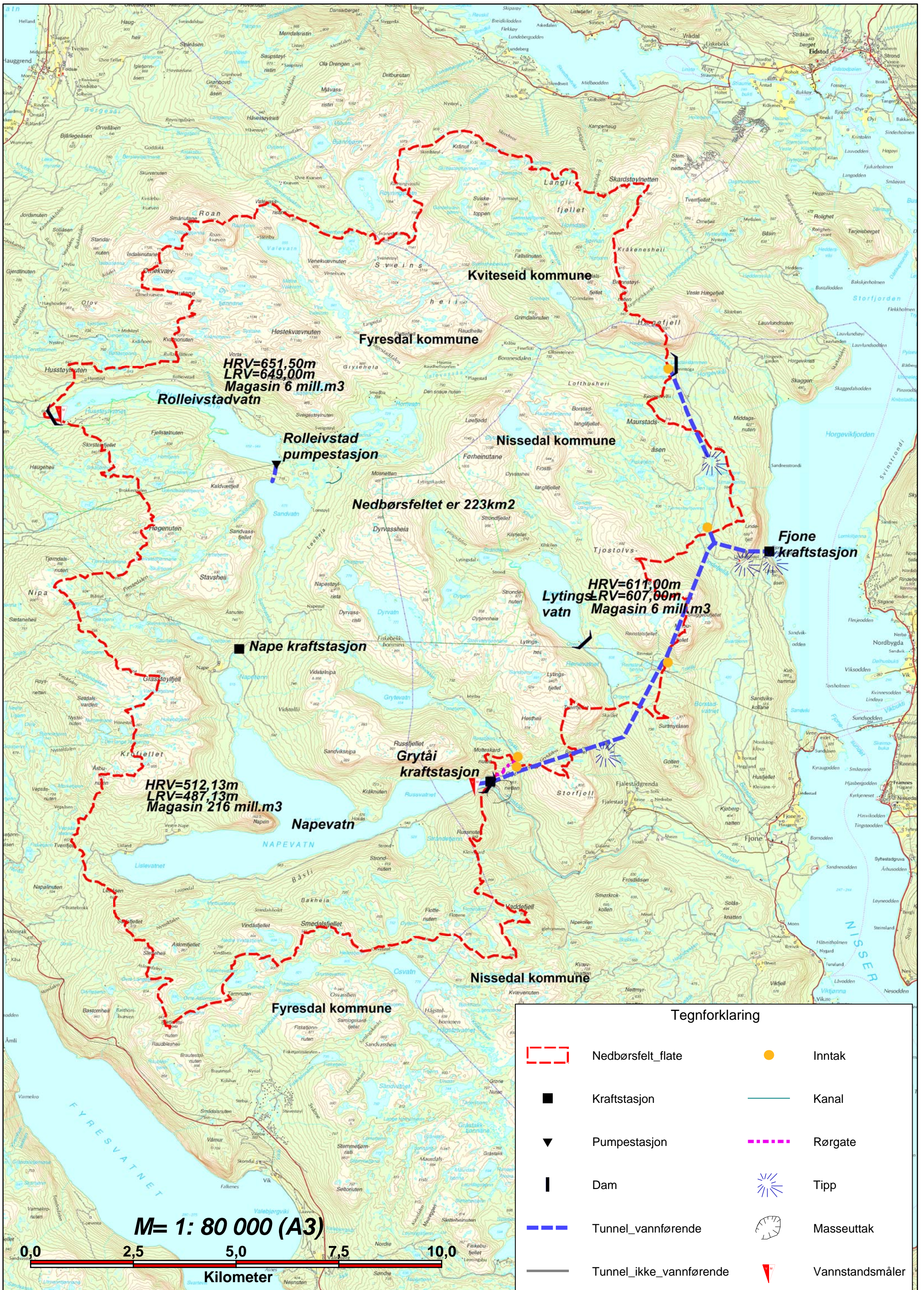









Oversiktskart: Fjone

Dato: 4. juli 2014



Tegnforklaring

	Nedbørsfelt_flate		Inntak
	Kraftstasjon		Kanal
	Pumpestasjon		Rørgate
	Dam		Tipp
	Tunnel_vannførende		Masseuttak
	Tunnel_ikke_vannførende		Vanstandsmåler